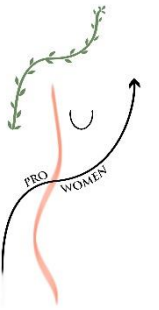




Co-funded by the  
Erasmus+ Programme  
of the European Union

Project number: 2019-1-IT02-KA204-063176



# ProWomen – Up-skilling Itineraries for Women as New Cultural Promoters to Enhance Territorial Heritage

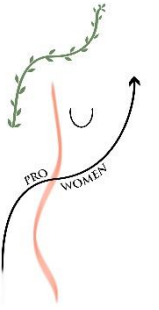
*Αλφαριθμητισμός υπολογιστών για τους Υποστηρικτές του Τουρισμού*

*Συνεδρία 3*

Anastasia Liopetriti

Senior EU Project Manager – CSI Cyprus


[anastasia.liopetriti@csicy.com](mailto:anastasia.liopetriti@csicy.com)



# Στόχοι για σήμερα:

## Θέτοντας τις βάσεις για το έργο σας

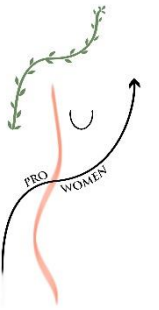
- Ποια είναι η ιδέα πίσω από τους χάρτες και τα δρομολόγια;
- Διαδικτυακός χάρτης για την ιστοσελίδα του έργου
- Έρευνα και ανάπτυξη της διαδρομής σας





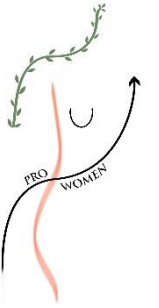
Co-funded by the  
Erasmus+ Programme  
of the European Union

Project number: 2019-1-IT02-KA204-063176



# Έτοιμοι;





# Το έργο ενοριακού χάρτη

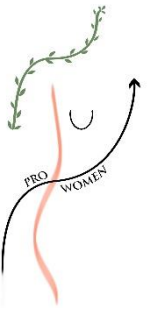
«Τι είναι σημαντικό για εσάς για αυτό το μέρος, τι σημαίνει για εσάς; Τι το κάνει διαφορετικό από άλλα μέρη; Τι εκτιμάτε εδώ; Τι ξέρουμε, τι θέλουμε να μάθουμε; Πώς μπορούμε να μοιραστούμε τις αντιλήψεις μας; Τι θα μπορούσαμε να αλλάξουμε προς το καλύτερο; [...] Κατά τη δημιουργία ενός ενοριακού χάρτη [...] μπορείτε να ρίξετε φως στα πράγματα που είναι σημαντικά για εσάς και μπορεί να βρείτε θάρρος να μιλήσετε με πάθος για το γιατί όλα αυτά έχουν σημασία.»

Clifford, Sue. "Μέρη και άνθρωποι." Common Ground, Common Ground, 29 Ιανουαρίου 2016, <https://www.commonground.org.uk/places-people-parish-maps-%e2%80%a8by-sue-clifford/>



Co-funded by the  
Erasmus+ Programme  
of the European Union

Project number: 2019-1-IT02-KA204-063176



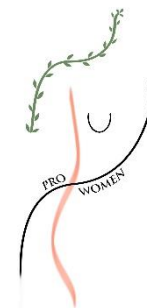
# Διαδικτυακά έργα χαρτών - Παραδείγματα

- Από το έργο Χάρτης Ενορίας:

<https://www.commonground.org.uk/parish-maps-gallery/>


- Χαρτογράφηση φανταστικής γεωγραφίας:

<https://storymap.knightlab.com/examples/aryas-journey/>



# Το έργο του διαδικτυακού σας χάρτη

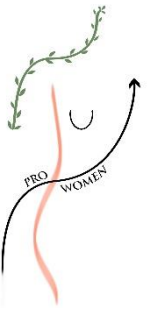
**Κάντε ένα σχέδιο** — ποια περιοχή θέλετε να χαρτογραφήσετε; Ποια αξιοθέατα θα θέλατε να συμπεριλάβετε; Τι πληροφορίες χρειάζεστε; Τι οπτικό περιεχόμενο θα θέλατε να χρησιμοποιήσετε;





Co-funded by the  
Erasmus+ Programme  
of the European Union

Project number: 2019-1-IT02-KA204-063176



# Το έργο του διαδικτυακού σας χάρτη

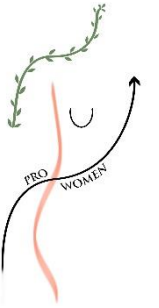
**Ξεκινήστε την έρευνά σας** - με τις δεξιότητες που έχετε μάθει μέχρι τώρα, ερευνήστε την περιοχή που πιστεύετε ότι είναι κατάλληλη για μια τουριστική διαδρομή στην περιοχή σας:

Βρείτε πληροφορίες για την ιστορία, τον πολιτισμό και την κληρονομιά.

Βρείτε εικόνες, ιστορίες και βίντεο.

Μάθετε τι περισσότερο χρειάζεστε για μια καλή διαδρομή, τι μπορείτε να προσθέσετε, τι σας ενδιαφέρει...





# Ανατροφοδότηση!

- Συμπληρώστε τη φόρμα αξιολόγησης.
- Υπάρχει κάτι που θα θέλατε να μοιραστείτε;

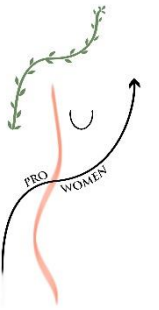






Co-funded by the  
Erasmus+ Programme  
of the European Union

Project number: 2019-1-IT02-KA204-063176



# ProWomen – Up-skilling Itineraries for Women as New Cultural Promoters to Enhance Territorial Heritage

*Αλφαριθμητισμός υπολογιστών για τους Υποστηρικτές του τουρισμού*

*Συνεδρία 3*

Anastasia Liopetriti

Senior EU Project Manager – CSI Cyprus

[anastasia.liopetriti@csicy.com](mailto:anastasia.liopetriti@csicy.com)