




Co-funded by the
Erasmus+ Programme
of the European Union

Project number: 2019-1-IT02-KA204-063176



Pro-women. Itinerarios de mejora de las capacidades de las mujeres como nuevas promotoras culturales para mejorar el patrimonio territorial

Alfabetización informática para promotores turísticos

Sesión 3

[Nombre del presentador]

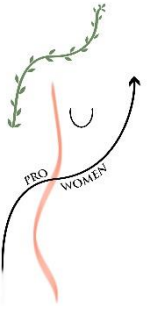
[Posición y organización]

[Dirección de correo electrónico]



Co-funded by the
Erasmus+ Programme
of the European Union

Project number: 2019-1-IT02-KA204-063176




Objetivos para hoy:

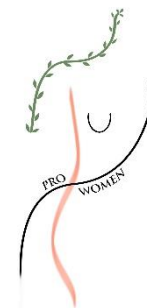
Sentar las bases para el proyecto

¿Cuál es la idea detrás de los mapas e itinerarios?

Mapa en línea para el sitio web del proyecto.

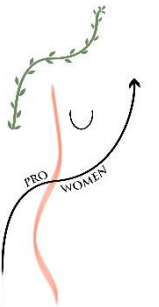
Investigar y desarrollar la ruta.





¿Listo?





El proyecto del mapa parroquial

"¿Qué es importante para ti acerca de este lugar, qué significa para ti? ¿Qué lo hace diferente de otros lugares? ¿Qué valoras aquí? ¿Qué sabemos, qué queremos saber? ¿Cómo podemos compartir nuestros entendimientos? ¿Qué podríamos cambiar para mejor? [...] Al hacer un mapa parroquial [...] se puede arrojar luz sobre las cosas que son importantes y sobre las que se puede encontrar un valor sobre el que hablar".

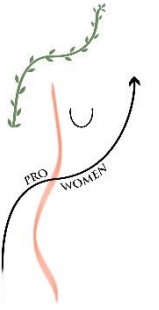
Clifford, Sue. "Lugares y personas." Common Ground, Common Ground, 29 de enero de 2016,

<https://www.commonground.org.uk/places-people-parish-maps-%e2%80%a8by-sue-clifford/>



Co-funded by the
Erasmus+ Programme
of the European Union

Project number: 2019-1-IT02-KA204-063176



Proyectos de mapas en línea - Ejemplos

Desde el proyecto Mapa Local:

<https://www.commonground.org.uk/parish-maps-gallery/>

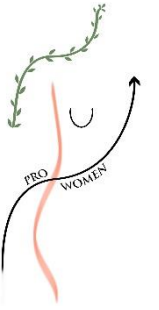
Mapeo de geografía ficticia:

<https://storymap.knightlab.com/examples/aryas-journey/>



Co-funded by the
Erasmus+ Programme
of the European Union

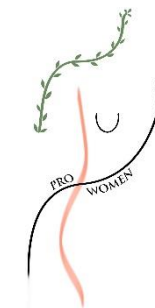
Project number: 2019-1-IT02-KA204-063176



tu proyecto de mapas en línea

Haz un plan: ¿Qué área te gustaría mapear? ¿Qué lugares de interés te gustaría incluir? ¿Qué información necesitas? ¿Qué contenido visual te gustaría usar?






El proyecto de mapas en línea

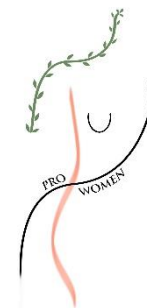
Comienza tu investigación, con las habilidades que has aprendido hasta ahora, investiga el área que crees que es adecuada para una ruta turística en tu región:

Encuentra información sobre historia, cultura y patrimonio.

Encuentra imágenes, historias y vídeos.

Descubre qué más necesitas para una buena ruta, qué puedes añadir, qué te interesa...



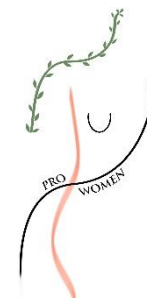


Ronda de comentarios

Por favor, rellena el formulario de evaluación.

¿Hay algo que te gustaría compartir?





Pro-women. Itinerarios de mejora de las capacidades de las mujeres como nuevas promotoras culturales para mejorar el patrimonio territorial

Alfabetización informática para promotores turísticos

Sesión 3

[Nombre del presentador]

[Posición y organización]

[Dirección de correo electrónico]