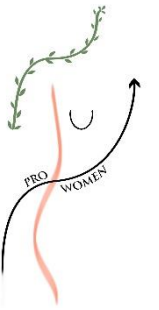




Co-funded by the
Erasmus+ Programme
of the European Union

Project number: 2019-1-IT02-KA204-063176



Pro-Women. Up-skilling Itineraries for Women as New Cultural Promoters to Enhance Territorial Heritage

E5: Ανάγνωση και Χαρτογράφηση της Επικράτειας

Ο Άτλας

Anastasia Liopetriti

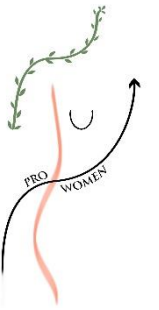
Senior EU Project Manager – CSI Cyprus

anastasia.liopetriti@csicy.com



Co-funded by the
Erasmus+ Programme
of the European Union

Project number: 2019-1-IT02-KA204-063176

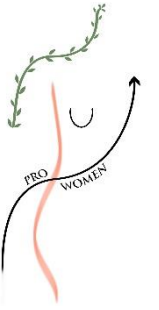


Για τι θα μιλήσουμε;

Ο Άτλας: το κύριο προϊόν του έργου Pro-WOMEN

Θα είναι κυρίως το προϊόν σας:

Το διαβατήριο σας για απασχολησιμότητα



Ο ΑΤΛΑΣ

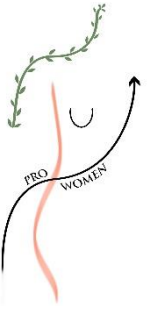
Εισαγωγή:

- Στόχος του έργου
- Στόχος του Άτλας

Υποδιαίρεση για κάθε χώρα:

- Τοποθεσία: Χώρα / περιοχή, πόλη / τόπος
- 4 δρομολόγια για κάθε χώρα της οποίας έχει ελεγχθεί η σκοπιμότητα





Ο ΑΤΛΑΣ

Ένα κεφάλαιο ανά δρομολόγιο

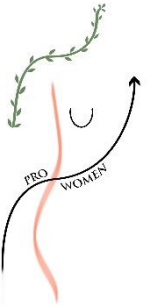
- Τίτλος
- Τύπος δρομολογίου
- Δελτίο ταυτότητας για εμπλουτισμό με ένα απόθεμα των ιστότοπων που επισκέπτονται
- Χάρτης (google ή άλλο)
- Περιήγηση στο δρομολόγιο με περιγραφές
- Ενοριακός χάρτης με ιστορίες, φωτογραφίες και φεστιβάλ





Co-funded by the
Erasmus+ Programme
of the European Union

Project number: 2019-1-IT02-KA204-063176



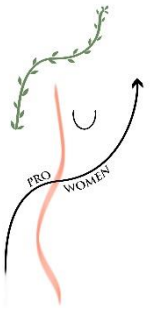
Ο ΑΤΛΑΣ

Όσον αφορά τη χώρα μας / την περιοχή μας, πρέπει να αποφασίσουμε μαζί τα δρομολόγια που θέλουμε να αναπτύξουμε

Όπως γνωρίζετε, κατά τη διάρκεια της έρευνας το προσωπικό του έργου εντόπισε τα ακόλουθα δρομολόγια:

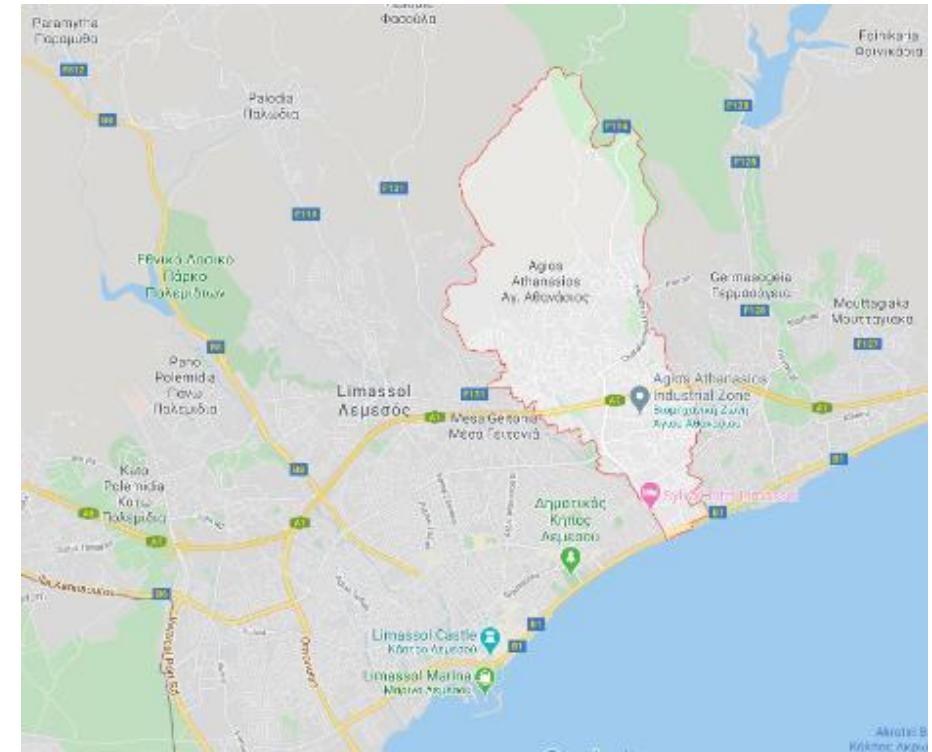
- 1: Agios Athanasios, Limassol
- 2: Old City of Nicosia (or Walled Old City)
- 3: Pafos Natural Scenery
- 4: Larnaca old town

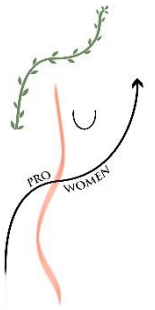
Αρθρώνονται ως εξής:



Ο ΑΤΛΑΣ

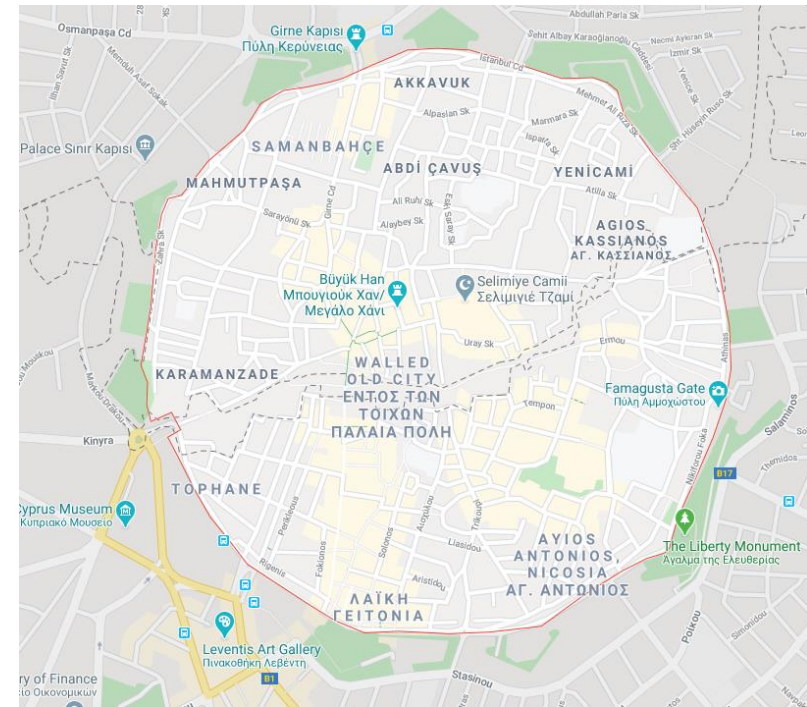
- **1ο δρομολόγιο:** Ο Άγιος Αθανάσιος είναι ένας ανεξάρτητος δήμος της Κύπρου που βρίσκεται στην Επαρχία Λεμεσού. Βρίσκεται 3 χιλιόμετρα μακριά από την πρωτεύουσα της περιοχής, τη Λεμεσό, και πήρε το όνομά του από τον Αθανάσιο της Αλεξάνδρειας, λειτουργεί ως προάστιο της πόλης. Σύμφωνα με τα τελευταία δημογραφικά στοιχεία του 2011, ο δήμος έχει 14.341 κατοίκους. Η γλώσσα που ομιλείται καθώς και η θρησκεία είναι η ίδια με την υπόλοιπη χώρα, δηλαδή την ελληνική γλώσσα και αποτελείται κυρίως από Έλληνες Ορθόδοξους.

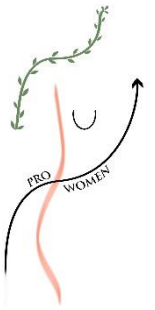




Ο ΑΤΛΑΣ

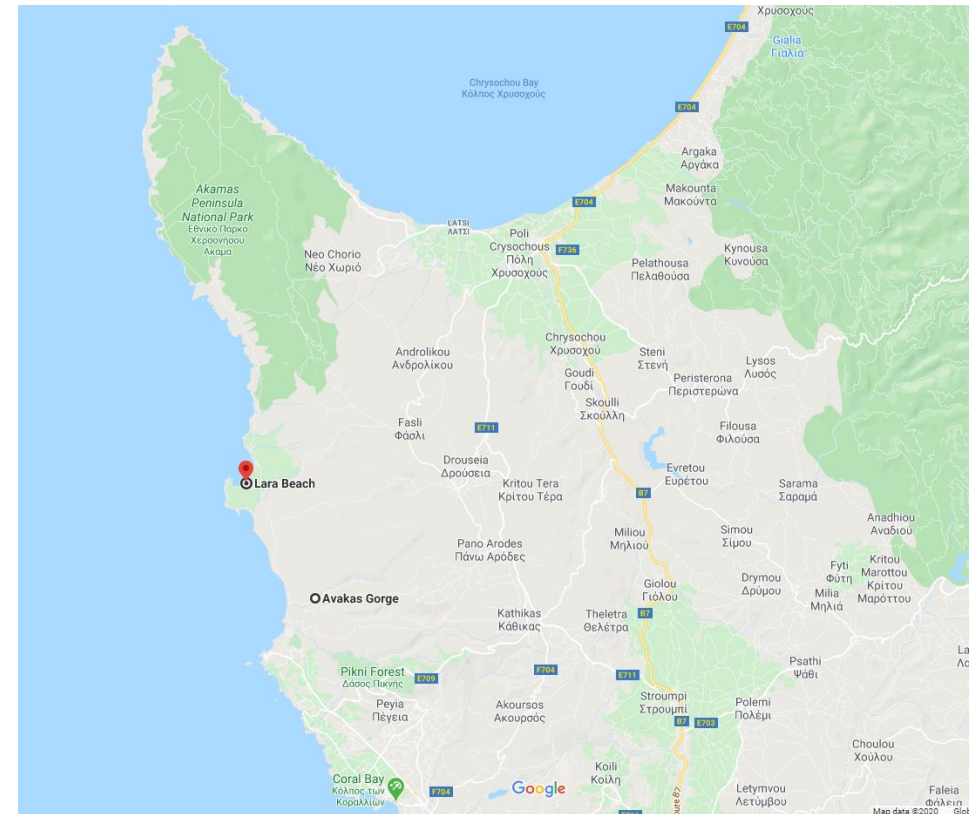
- **2ο δρομολόγιο:** Η Παλιά Λευκωσία περιβάλλεται από τα Ενετικά Τείχη, ένα ιστορικό σήμα κατατεθέν της πόλης, πίσω από το οποίο μπορεί κανείς να ανακαλύψει ότι το ιστορικό παρελθόν της πόλης ξεδιπλώνεται σε έναν μαγικό λαβύρινθο μουσείων, παλιών εκκλησιών και μεσαιωνικών κτηρίων. Τα τείχη της Λευκωσίας χτίστηκαν από τους Φράγκους τον 16ο αιώνα μετά την άφιξη των βασιλέων του Λουζινιανού στο νησί. Οι Ενετοί συνειδητοποίησαν ότι τα τείχη δεν προσέφεραν επαρκή προστασία από τους εισβολείς και τα κατέστρεψαν, αντικαθιστώντας τα με τα τείχη που παραμένουν μέχρι σήμερα. Οι Οθωμανοί επισκευάστηκαν τα τείχη και τους κάλυψαν με πέτρες κατά τη διάρκεια της κατοχής τους στη Λευκωσία. Μέχρι σήμερα, τα τείχη είναι η πιο καλοδιατηρημένη κατασκευή στην πόλη.

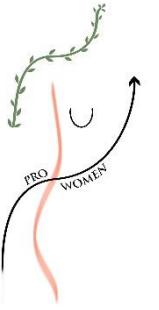




Ο ΑΤΛΑΣ

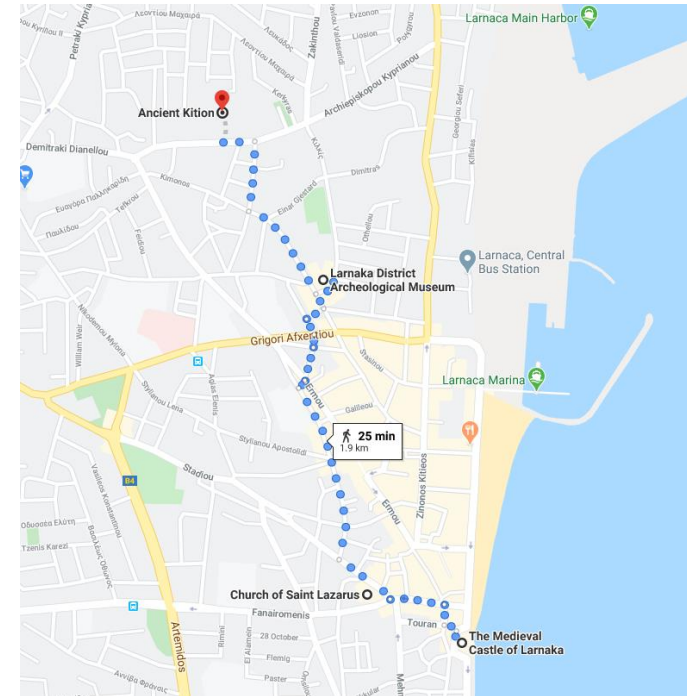
- 3ο δρομολόγιο:** Αυτό το δρομολόγιο στην Πάφο περιλαμβάνει: Το φαράγγι του Αβακά, μέσα στο κρατικό δάσος της Πέγιας με το άκρο του μονοπατιού που βρίσκεται μέσα στο φαράγγι. Ακολουθεί την πορεία του ποταμού Avgas, από όπου το φαράγγι παίρνει το όνομά του. Το φαράγγι είναι επίσης περιοχή Natura 2000. Το μονοπάτι ακολουθεί πρώτα έναν χωματόδρομο (κλειστό για ιδιωτικά οχήματα) μέσω μιας ανοιχτής κοιλάδας και στη συνέχεια σας μεταφέρει στο φαράγγι. Στο τελευταίο τμήμα του, το μονοπάτι βρίσκεται στο ρεύμα, στο οποίο το νερό ρέει συνήθως όλο το χρόνο. Η διαδρομή μέσα από το φαράγγι χαρακτηρίζεται από πυκνή βλάστηση και ένα ιδιαίτερα ελκυστικό, σκιερό και υγρό περιβάλλον. Παραλία της Λάρας: Αυτή η εκπληκτική παρθένα παραλία έχει καθαρό, ήρεμο νερό και παρθένα άμμο για όσους θέλουν να ξεφύγουν από ανθρώπους και ομπρέλες. Η παραλία είναι πιο διάσημη, ωστόσο, επειδή φιλοξενεί ένα εκκολαπτήριο χελωνών. αυτός είναι ένας από τους λίγους παραδείσους που απομένουν στον κόσμο για να φωλιάσουν οι πράσινες χελώνες και τα καβούρια. Οι εθελοντές παρακολουθούν τις γυναικείες χελώνες και περίπου τον Ιούνιο και τον Ιούλιο συλλέγουν τα αυγά τους για να τα τοποθετήσουν στο εκκολαπτήριο, για να τα προστατεύσουν από τους αρπακτικούς και τους περίεργους γοφούς. Οι φώκιες μοναχών κατοικούνται επίσης στις θαλάσσιες σπηλιές γύρω από τη χερσόνησο.





Ο ΑΤΛΑΣ

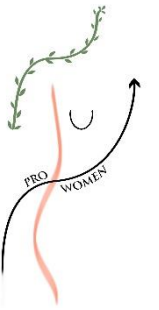
- **4ο δρομολόγιο:** Παλιά πόλη της Λάρνακας
Εκκλησία του Αγίου Λαζάρου: Αυτή η εκκλησία του 9ου αιώνα είναι αφιερωμένη στον Λάζαρο της Βηθανίας, τον οποίο ο Ιησούς λέγεται ότι αναστήθηκε τέσσερις ημέρες μετά το θάνατό του. Η ίδια η εκκλησία είναι ένα εκπληκτικό παράδειγμα βυζαντινής αρχιτεκτονικής.
Επαρχιακό Αρχαιολογικό Μουσείο: Το Επαρχιακό Μουσείο της Λάρνακας είναι ένα μουσείο στη Λάρνακα της Κύπρου που έχει ενδείξεις που δείχνουν την «ιστορική ανάπτυξη της πόλης του Κιτίου και της Περιφέρειας της Λάρνακας εν γένει». **Αρχαίο Κίτιο:** Ο αρχαιολογικός χώρος του Κιτίου αποτελείται από δύο τοποθεσίες: το Καθάρι και την Παμπούλα. Βρίσκεται εντός των ορίων της σύγχρονης πόλης της Λάρνακας.





Co-funded by the
Erasmus+ Programme
of the European Union

Project number: 2019-1-IT02-KA204-063176



Ο ΑΤΛΑΣ

- Συλλογισμός

Τι πιστεύετε για το Άτλας που σας παρουσιάστηκε;

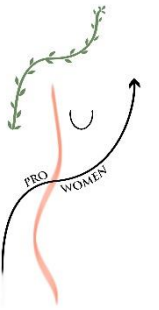
Ποιες είναι οι σκέψεις σας για αυτό; Έχετε ερωτήσεις;

Κατά τη διάρκεια της Ενότητας 1 έχετε εκφράσει τις απόψεις και τις ιδέες σας σχετικά με τα δρομολόγια. Τώρα, έχετε την ευκαιρία να τα αναπτύξετε!



Co-funded by the
Erasmus+ Programme
of the European Union

Project number: 2019-1-IT02-KA204-063176



Pro-Women. Up-skilling Itineraries for Women as New Cultural Promoters to Enhance Territorial Heritage

E5: Ανάγνωση και Χαρτογράφηση της Επικράτειας

Ο Άτλας

Anastasia Liopetriti

Senior EU Project Manager – CSI Cyprus

anastasia.liopetriti@csicy.com